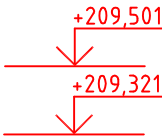
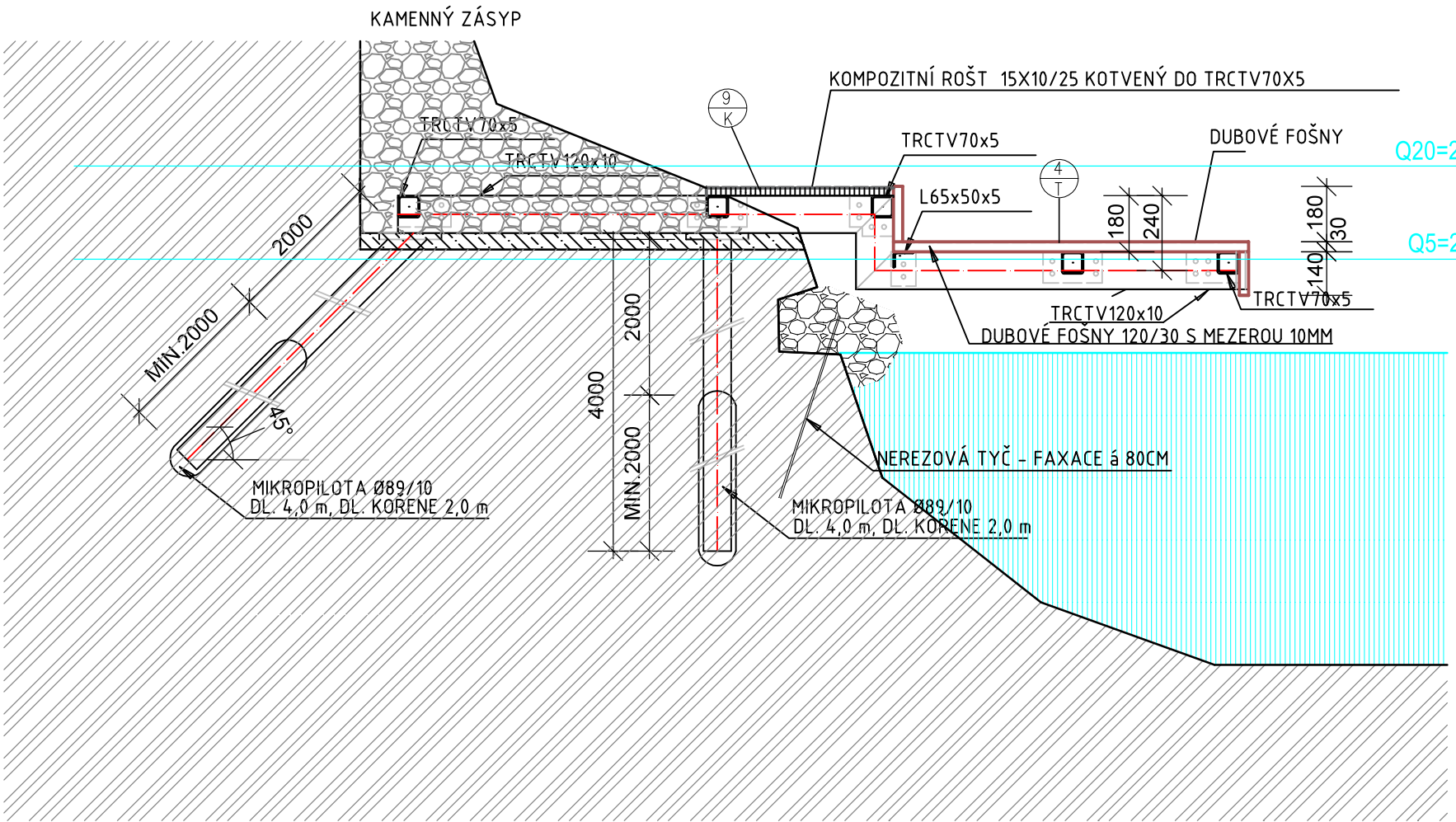
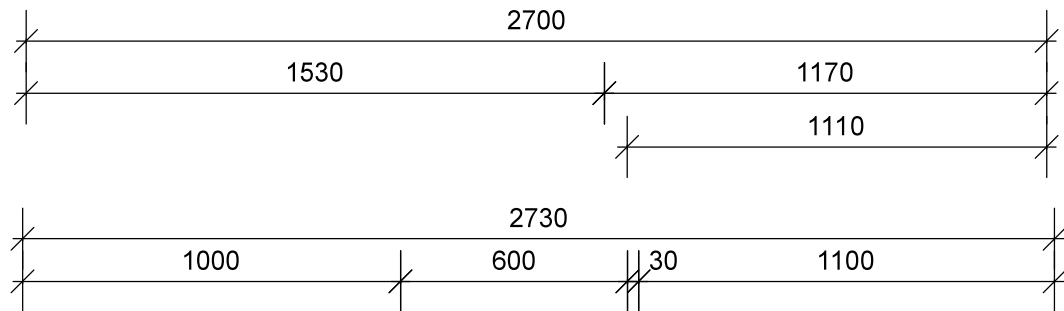


Q100=211,460



Číslo přílohy:
D.2.1

Obsah výkresu:
SVISLÝ ŘEZ

Lokalita:
07.

Stavební objekt:
SO 07 - LÁVKA S MOLEM

LEGENDA GRAFICKÝCH ZNAČEK:

	Původní skalní podloží
	Kamenná rovnanina
	stupnice a podstupnice z dubových fošen
	kompozitní rošt
	úroveň hladiny řeky ke dni 11. 6. 2018
	Vrstevnice (m n.m., Bpv), interval 0,2 m
	ochrana eroze břehu gabionovým košem

Pozn.: závazné detaily a rozměry konstrukce viz statika

0,1m

0,5 m

1,0 m

1,5 m

1:20 Měřítko:	2x A4 Formát:	09/2020 Datum:	06/18 ASP Číslo zakázky:
------------------	------------------	-------------------	-----------------------------

Stupeň PD:

PDPS

AUTORIZAČNÍ RAZÍTKO:

ČÍSLO PARÉ:

Název akce:

**ZPRŮCHODNĚNÍ ŘEKY SVRATKY
V BRNĚ-KOMÍNĚ z2**

Na pozemku:

parc. č. 1771, k.ú. Komín, obec Brno
parc. č. 2502, k.ú. Jundrov, obec Brno

Navrhovatel:

Statutární město Brno
Dominikánské náměstí 196/1, 602 00 Brno

Projektant:

Ing. arch. Oldřich Prokeš
A Studio Prokeš s.r.o.
Sídlo: Staňkova 8a, 602 00 Brno
Tel.: 603 836 337
DIČ: CZ25340603

AstudioPROKEŠ s.r.o.